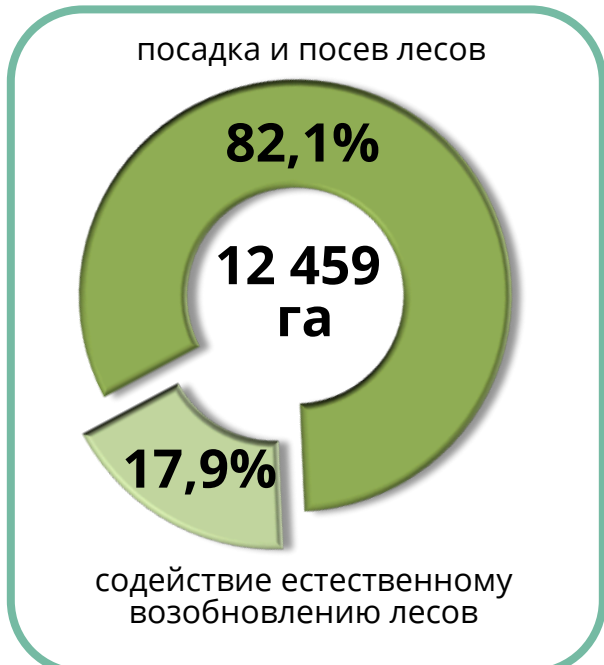


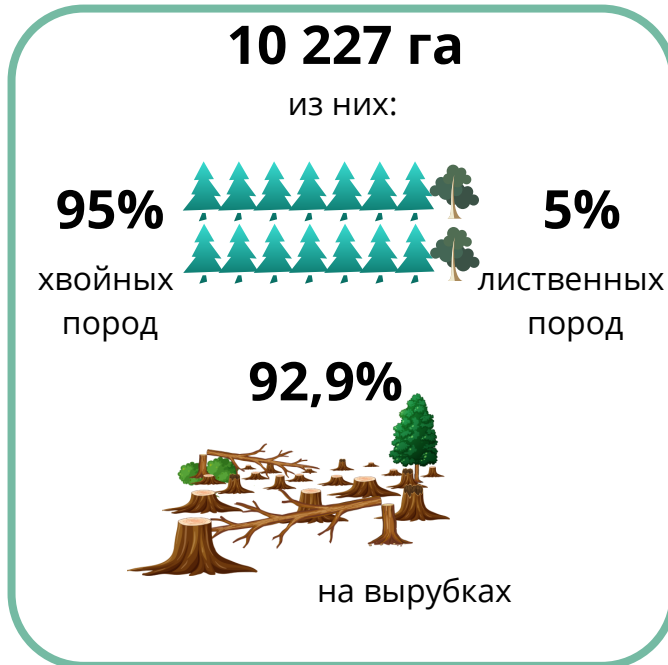


ОСНОВНЫЕ ПОКАЗАТЕЛИ ВЕДЕНИЯ ЛЕСНОГО ХОЗЯЙСТВА В ГОМЕЛЬСКОЙ ОБЛАСТИ ЗА 2024 ГОД

Площадь лесовосстановления и лесоразведения



Площадь посадки и посева лесов

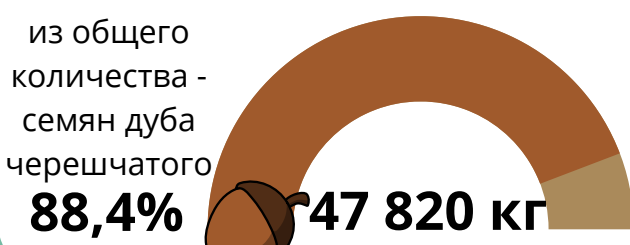


15.2.1.3 Доля создания лесных культур на генетико-селекционной основе в общем объеме посева и посадки леса - **56,7%**

ПЛОЩАДЬ ЛЕСОВ, НА КОТОРОЙ ПРОВЕДЕНА ЗАЩИТА ОТ ВРЕДИТЕЛЕЙ И БОЛЕЗНЕЙ



ЗАГОТОВЛЕНО СЕМЯН ДРЕВЕСНЫХ И КУСТАРНИКОВЫХ ПОРОД



ПЛОЩАДЬ ПОГИБШИХ ЛЕСНЫХ НАСАЖДЕНИЙ

20 431 га

в том числе по причинам:

от болезней лесов
1,5%


от повреждений
дикими животными
0,1%

от повреждений
вредными насекомыми
3,2%

от лесных пожаров
0,1%

от воздействия
неблагоприятных
погодных условий
95,1%

от излишней
влажности
0,02%



КОЛИЧЕСТВО СЛУЧАЕВ И ПЛОЩАДЬ, ПРОЙДЕННАЯ ЛЕСНЫМИ ПОЖАРАМИ

122 случая

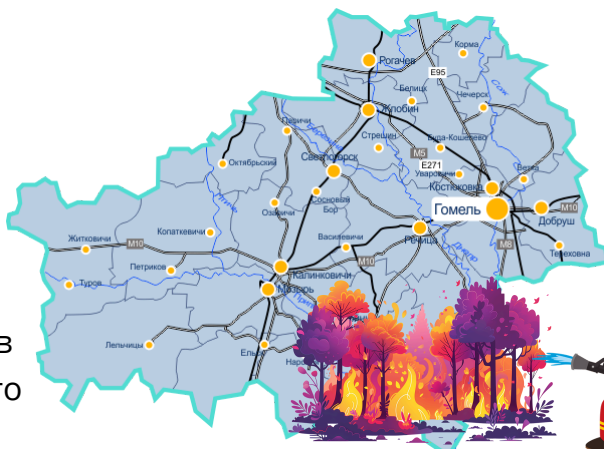


109,8 га

пройдено лесными
пожарами



89,3% случаев
от антропогенного
фактора



Актуальная информация размещена:



БАЗА
СТАТИСТИЧЕСКИХ
ДАННЫХ



ЦЕЛИ
УСТОЙЧИВОГО РАЗВИТИЯ В
БЕЛАРУСИ



РЕГИОНАЛЬНЫЕ ПОКАЗАТЕЛИ
ЦЕЛЕЙ
УСТОЙЧИВОГО РАЗВИТИЯ В
БЕЛАРУСИ

При использовании информации ссылка на Главное статистическое управление Гомельской области является обязательной
© Главное статистическое управление Гомельской области